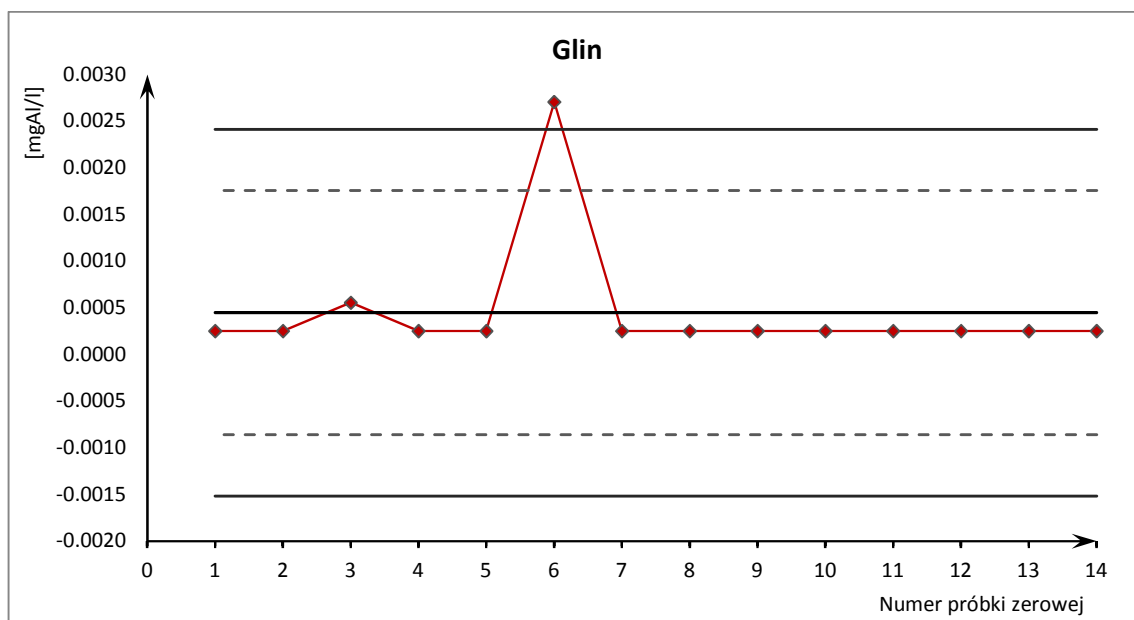
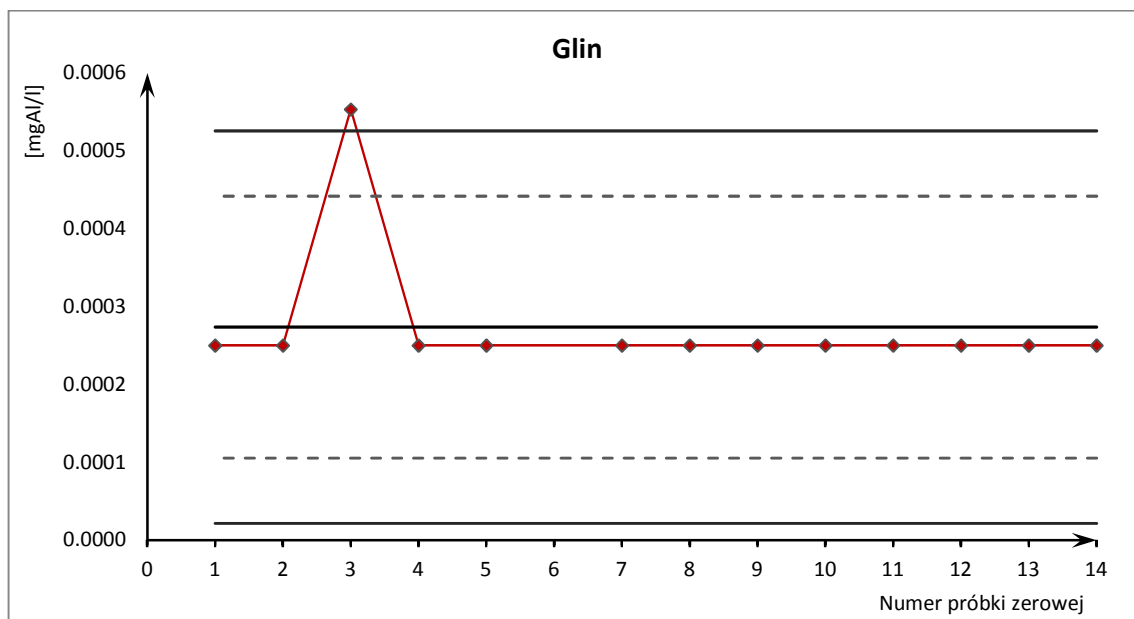


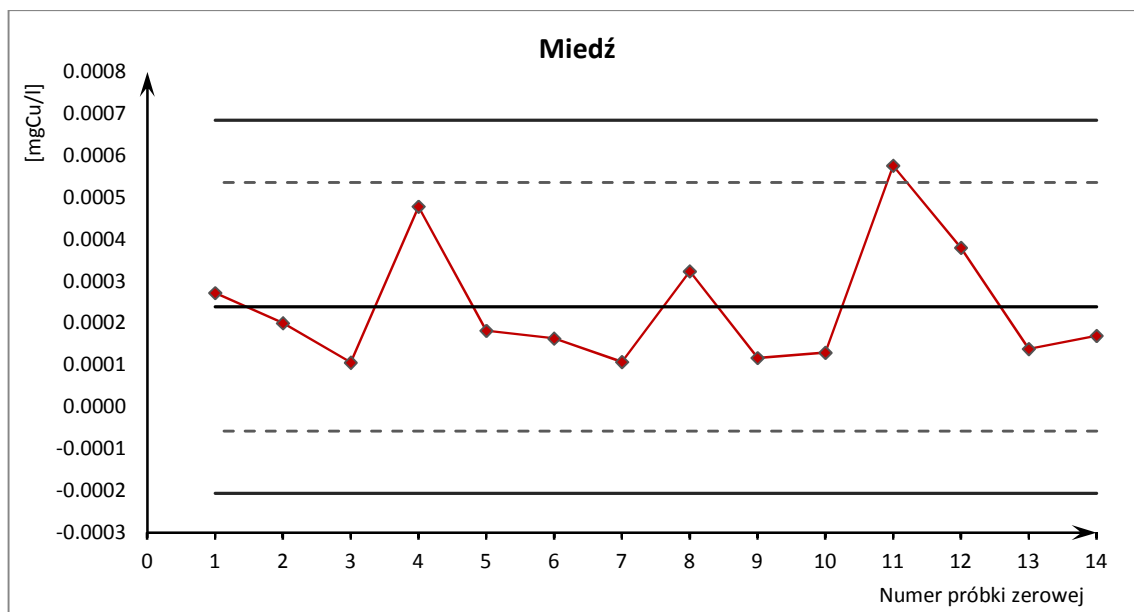
**Załącznik 7. Wykaz punktów pomiarowych opróbowanych w 2011 r. oceny stanu chemicznego wybranych JCWPd,  
wraz z wynikami klasyfikacji jakości wód podziemnych w punktach**



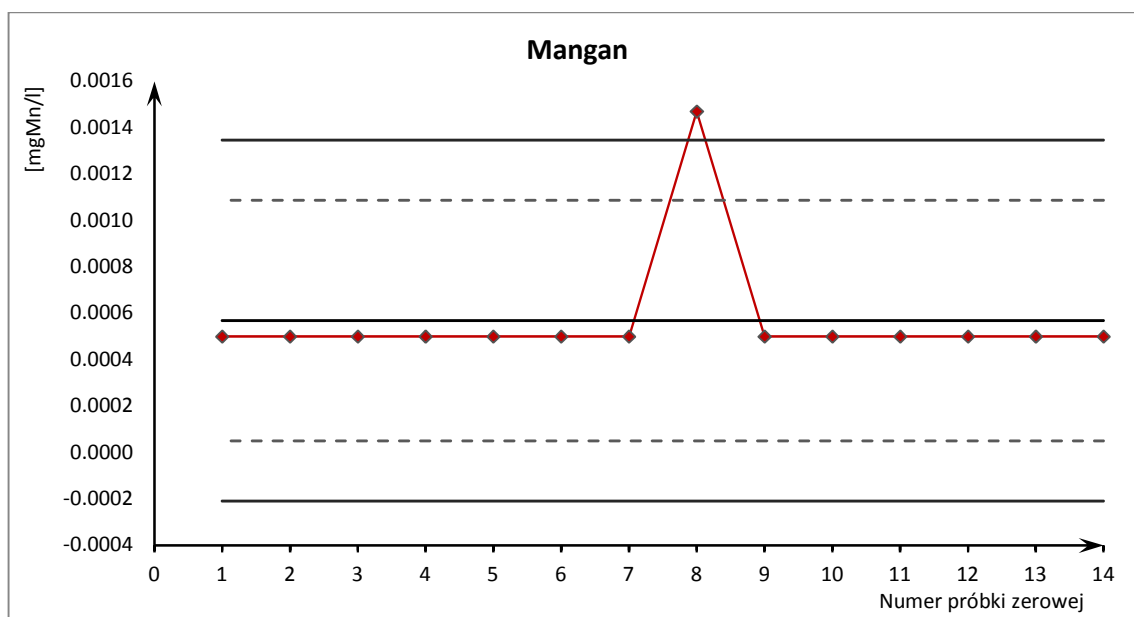
Ryc. 1. Karta kontrolna pojedynczych pomiarów oznaczeń glinu



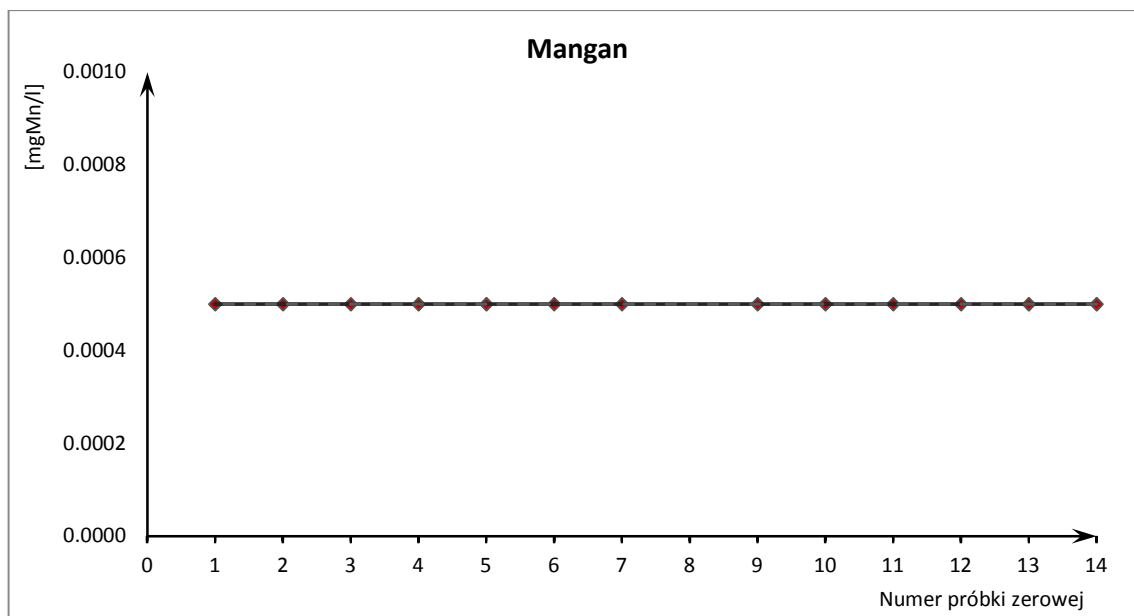
Ryc. 2. Karta kontrolna pojedynczych pomiarów oznaczeń glinu po wyłączeniu sygnałów punktowych



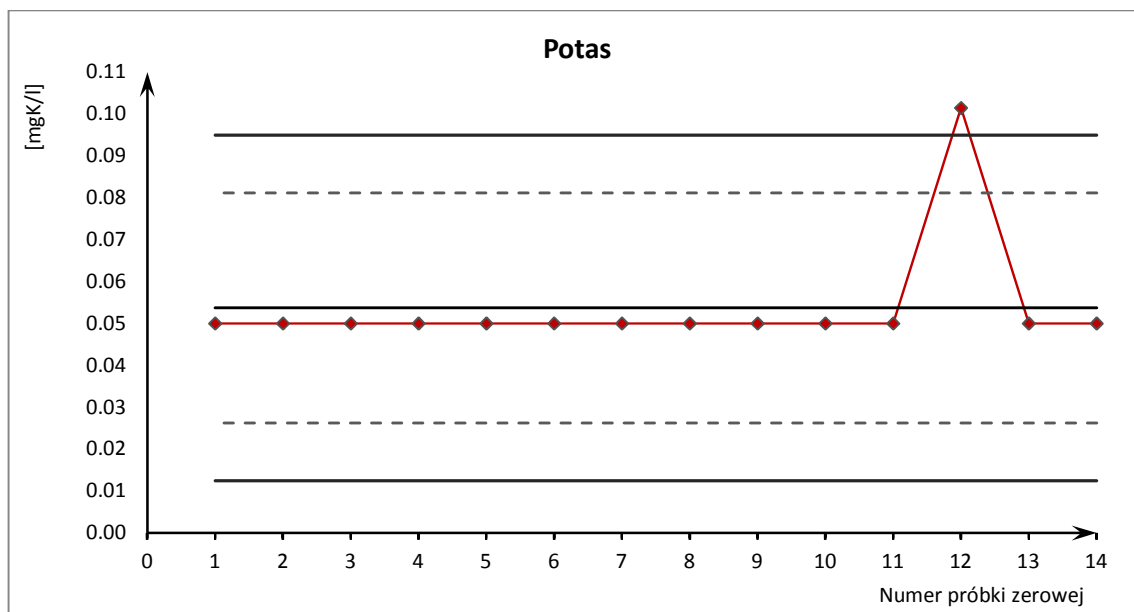
Ryc. 3. Karta kontrolna pojedynczych pomiarów oznaczeń miedzi



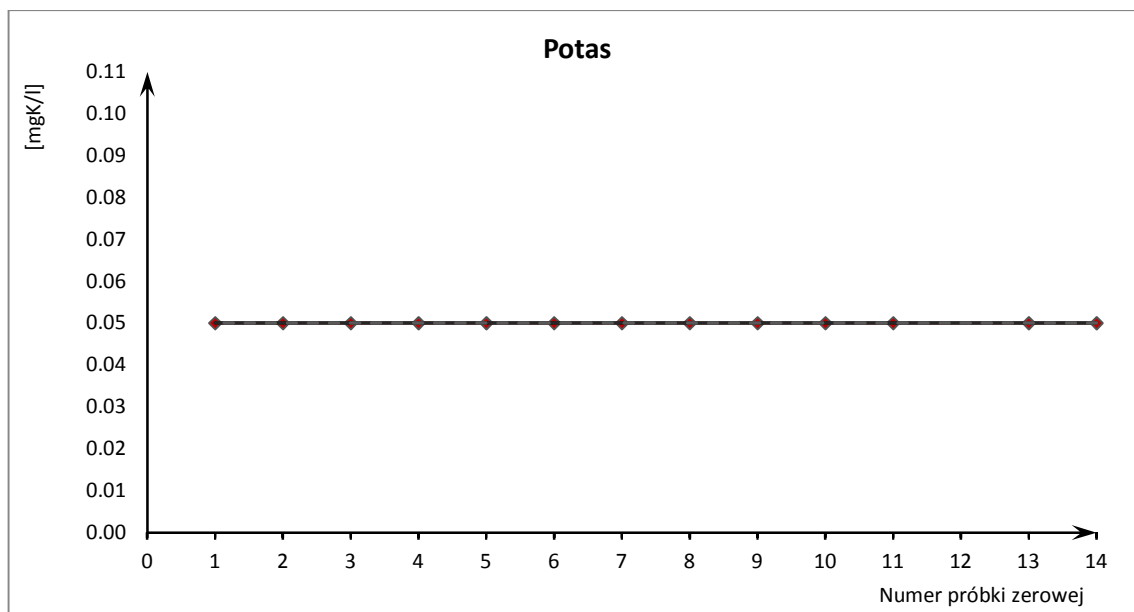
Ryc. 4 Karta kontrolna pojedynczych pomiarów oznaczeń manganu



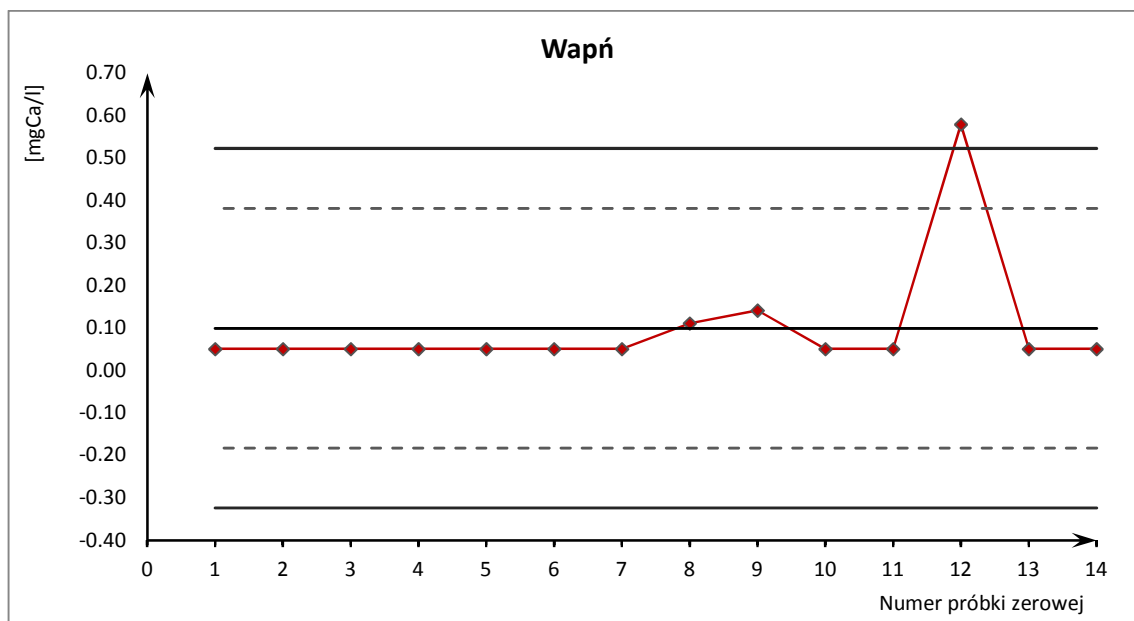
Ryc. 5. Karta kontrolna pojedynczych pomiarów oznaczeń manganu po wyłączeniu sygnałów punktowych



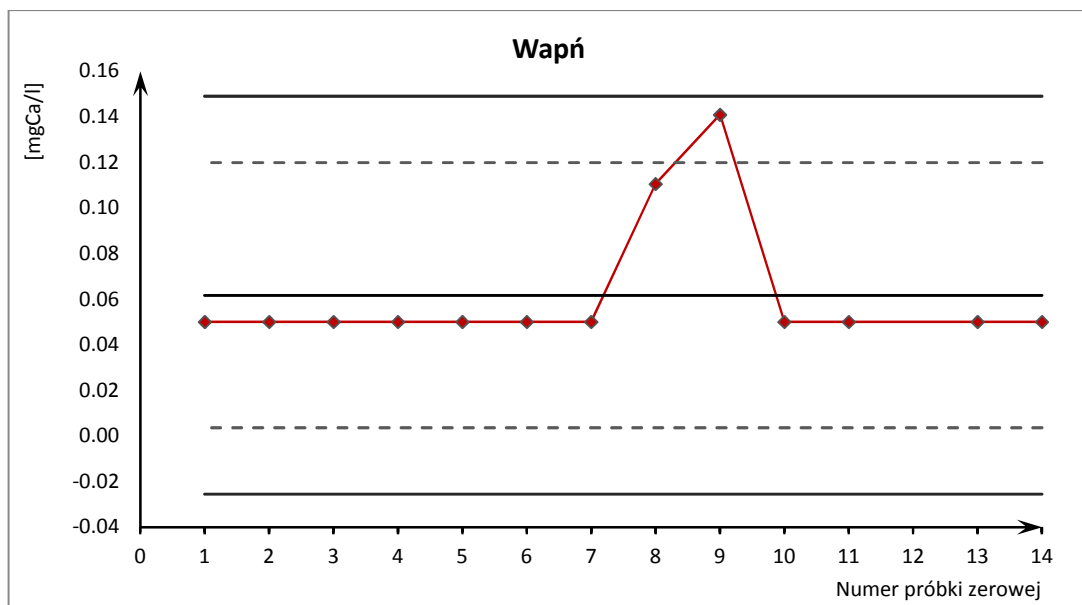
Ryc. 6. Karta kontrolna pojedynczych pomiarów oznaczeń potasu



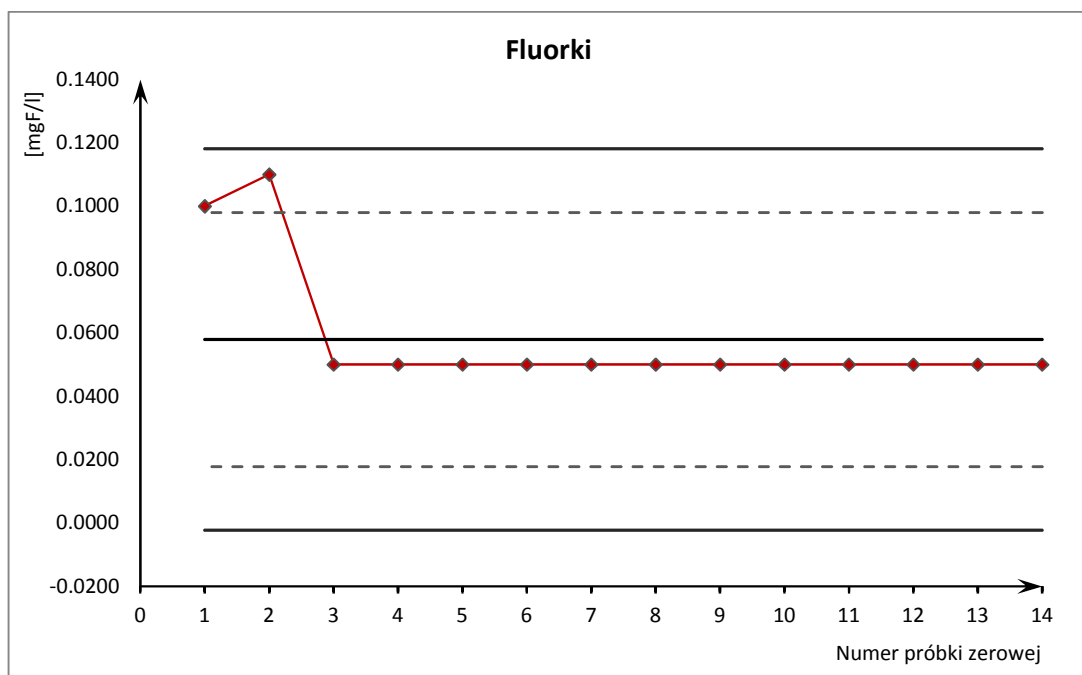
Ryc. 7. Karta kontrolna pojedynczych pomiarów oznaczeń potasu po wyłączeniu sygnałów punktowych



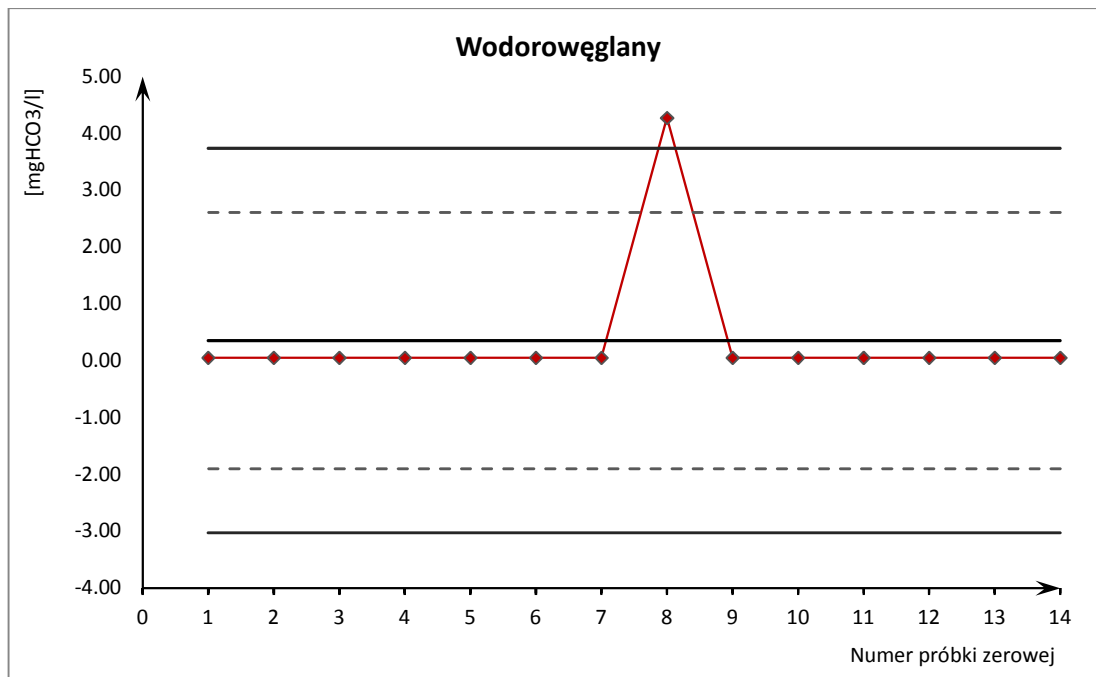
Ryc. 8. Karta kontrolna pojedynczych pomiarów oznaczeń wapnia



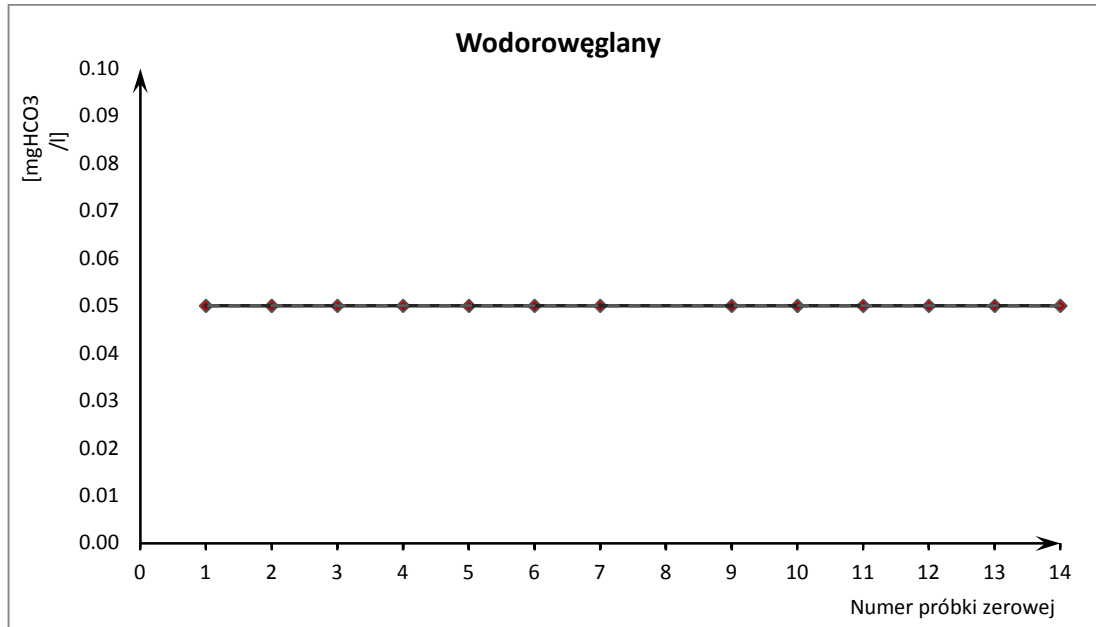
Ryc. 9. Karta kontrolna pojedynczych pomiarów oznaczeń wapnia po wyłączeniu sygnałów punktowych



Ryc. 10. Karta kontrolna pojedynczych pomiarów oznaczeń fluorków



Ryc. 11. Karta kontrolna pojedynczych pomiarów oznaczeń wodorowęglanów



Ryc. 12. Karta kontrolna pojedynczych pomiarów oznaczeń wodorowęglanów po wyłączeniu sygnałów punktowych