






OCENA STANU ILOŚCIOWEGO JCWPd wg danych z 2010 r.

Objaśnienia:

-  granica i numer JCWPd (161)*
-  granica dorzecza
-  granica państwa **

STAN ILOŚCIOWY

-  dobry
-  słaby

* – obowiązujący podział na 161 JCWPd (dane PSH)

** – na podstawie państwowego rejestru granic (PRG)

| | |
|--|---|
| Zamawiający | Główny Inspektorat Ochrony Środowiska Umowa nr 51/2009/F |
| Wykonawca | Państwowy Instytut Geologiczny Państwowy Instytut Badawczy |
| Monitoring stanu chemicznego oraz ocena stanu JCWPd w dorzeczach w latach 2009-2011 | |
| Numer tematu: 32.8407.0901.00.0 | |
| Kierownik tematu „Monitoring stanu chemicznego oraz ocena stanu JCWPd w dorzeczach w latach 2009-2011” - dr inż. ANNA KUCZYŃSKA / mgr DOROTA PALAK | opracowanie komputerowe: mgr Dorota Palak |
| Kierownik zadania nr 7 „Opracowanie raportu o stanie chemicznym oraz ilościowym ...” - dr BOGDAN KAZIMIERSKI | nadzór merytoryczny: dr inż. Anna Kuczyńska dr Bogdan Kazimierski |
| Data: 30.07.2011 | |

